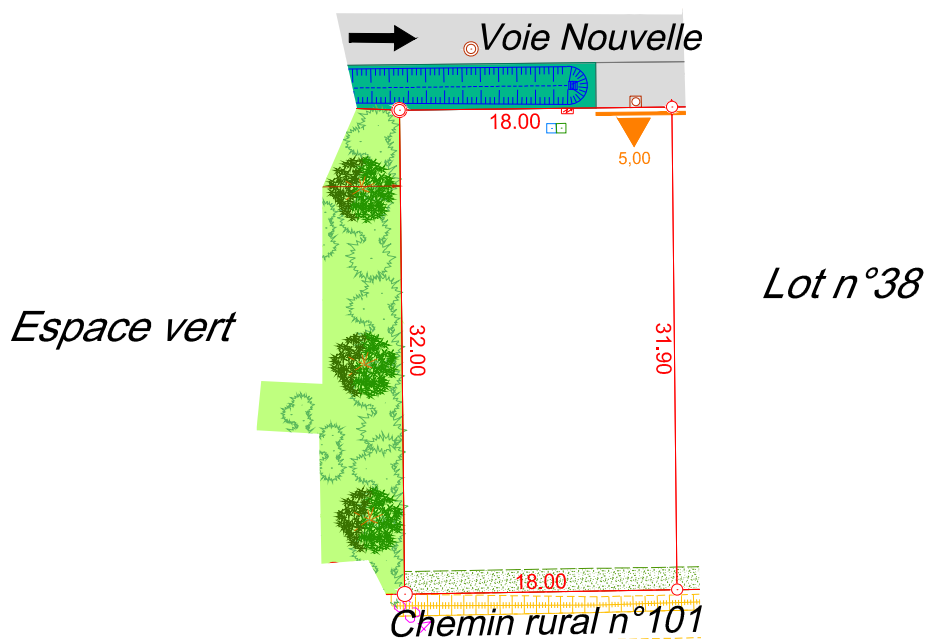



COMMUNE DE QUINÇAY  
 Lotissement " Les Jaudouines "  
 Lieudit " Champs des Jaudouines "

Permis d'aménager approuvé par l'arrêté municipal n° PA 086 204 19 N0002  
 en date du 14/11/2019

PLAN DE VENTE DU LOT n°37  
 Tranche n°3

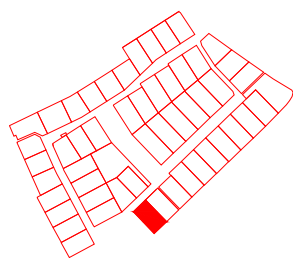


*Nota : La position des branchements, des différents aménagements, des principes liés au règlement du lotissement est donnée à titre indicatif. Elle fera l'objet d'une vérification auprès du maître d'ouvrage du lotissement concerné.*

*Ces données sont issues du fichier du schéma des réseaux, de la voirie et des espaces verts phase DCE du 12/02/2020 réalisé et fourni par ABCISSE VRD-CONSEIL sous le numéro de dossier 21553*

Echelle : 1/500

















PLAN DE SITUATION  
 (sans échelle)



Superficie : 575 m<sup>2</sup> Surface de plancher : 347 m<sup>2</sup>

Réf. cadastrale : ZD n°153

LÉGENDE :

	Borne OGE nouvelle		Accès imposé
	Limite du lot		Regard de branchement EU
	Sens de circulation		Regard de visite EU
	Chaussée		Niche à compteur AEP
	Plantations basses		Regard de branchement Tél.
	Engazonnement		Borne CIBE de coupure
	Haie à planter		Bosquets à planter
			Arbre à planter
			Noue

Société de Géomètres-Experts - Bureau d'études V.R.D.



Dressé par le cabinet ABCISSE GÉO-CONSEIL  
 anciennement Cabinet Biget - Saux et Cabinet Merle

3, Rue des Courlis - BP26  
 86281 SAINT-BENOIT Cedex  
 TEL : 05.49.01.37.77  
 Email : [contact@abscisse-gc.fr](mailto:contact@abscisse-gc.fr)

16, Grand' Rue  
 86500 MONTMORILLON  
 TEL : 05.49.91.16.55  
 Email : [montmorillon@abscisse-gc.fr](mailto:montmorillon@abscisse-gc.fr)

DOSSIER : 21443

LE 17/12/2021